

SO 107 Hlavní polní cesta HPC2
P4,5/30, DL. 1649,71 m - km 0.000-1.649 71

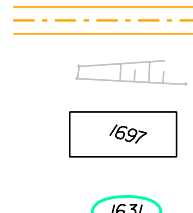
S0 802 Doprovodná zeleň cesty HPC2

SO 12 Záchytný průleh ZPRU1 a SO 13 Svodný průleh SPRU1

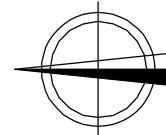
S0 802 Doprovodná zeleň cesty HPC2






S0 802 Doprovodná zeleň cesty HPC2

LEGENDA:

- 
- navrhovaná **policesta** SO 107
 navrhovaná **podzemná** 12
 polohy
 hranice parcely, parcelní číslo
 dotčená parcela
 sonda dle IGP
 nadzemní vedení VN ČEZ Distribuce a.s.
 nadzemní vedení VN ČEZ Distribuce a.s.
 vodovod SmVak a.s.
 podzemní met. kabel CETIN a.s.
 kanalizace SmVak a.s.

ZÁKRESY PODZEMNÍCH INŽ. SÍTÍ NELZE POUŽÍT
JAKO VYTÝČOVACÍ VÝKRES. PŘED ZAHÁJENÍM
STAVEBNÍCH PRACÍ MUSÍ INVEŠTOR ZAJISTIT
VYTÝČENÍ SÍTÍ JEJICH SPRÁVCI A OZNAČENÍ SÍTÍ
V TERÉNU DLE PLATNÝCH PŘEDPISŮ
VÝŠKOVÝ SYSTÉM: BpV
SOUŘADNICOVÝ SYSTÉM: S-JTSK



Význam	Zodpovedný projekt	Hl. ing. projekt	Vedúci úseku	 AGPO, Ltd. Jungmannova 158 710 00 Olomouc Česká republika	
Ing. Michalovič	Ing. Hrnčárnik	Ing. Hrnčárnik	Ing. Vavřín, Ph.D.		
 Miesto ústia	 k.ú. Budšov nad Budšovom	 [Kraj]	 Moravskoslezský kraj	Počet formátů	1544
Inventor	ČR-Slávni pozemkový ústaj, Krajský ústaj pro Moravskoslezský kraj			Datum	07/2018
Alcan - objekt				Stupeň	DSP + DP
REALIZACE ST BUDÍŠOVSKO				Zakázkové číslo	2822
SO 107 Hlavní plošná cesta HPC2				Archivní číslo	2822
Příloha	PODROBNÁ SITUACE			Měřítko	Číslo výkresu
				1:1000	C.1.3.2